



REGION GOSPODARCZY BRANDENBURGIA

› Liczby i fakty

BRANDENBURGIA

Region metropolitalny w sercu Europy	3
Region centralnie położony w Europie – połączony z całym światem	4
The German Capital Region	5
Region Innowacji Brandenburgia	7
Region wzrostu Brandenburgia	8

INFRASTRUKTURA

Najnowocześniejsza sieć transportowa	11
Trans-European Transport Network (TEN-T).	12
Port lotniczy Berlin Brandenburg BER	13

ATUTY LOKALIZACJI

Wykwalifikowani pracownicy	14
Powierzchnie handlowe, przemysłowe i biurowe	16
Indywidualne programy finansowania	17
Atrakcyjny krajobraz badawczy	18
Region energii odnawialnych	19

STRUKTURA GOSPODARCZA

Klasy międzybranżowe w regionie stołecznym	21
Silne gałęzie przemysłu w Brandenburgii	22
Przedsiębiorstwa w Brandenburgii (wybór)	24
Międzynarodowi inwestorzy w Brandenburgii.	25
Eksport z Brandenburgii	26
Kształtowanie się realnego produktu krajowego brutto 2020	28
Rejestracja i zakładanie działalności gospodarczej w Brandenburgii.	29

W DOMU W BRANDENBURGII

Lokalizacja, która się opłaca	31
Szkoły międzynarodowe w Berlinie i Brandenburgii.	32
Brandenburgia oferuje wysoką jakość życia	33

Region metropolitalny w sercu Europy

Kraj związkowy Brandenburgia jest jednym z najbardziej dynamicznych ośrodków przemysłowych i usługowych w sercu Europy.

2,5 mln
mieszkańców
(stan na dzień 31.12.2019 r.)



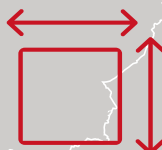
92.243
firm będących
podatnikami VAT

(status: 2020 r., podatnicy dokonujący dostaw towarów i świadczenia usług o wartości powyżej 17 500 euro)



1,117 mln
osób zatrudnionych w 2020 r.

29.654 km²
obszaru

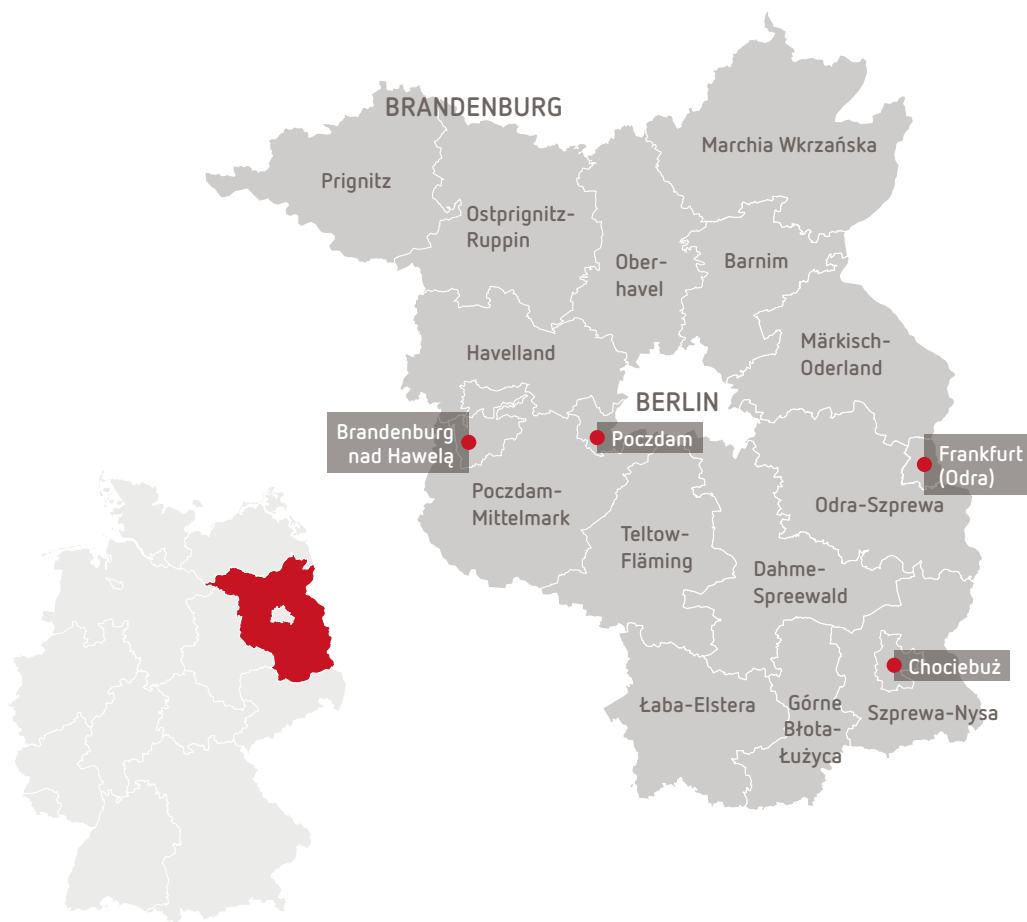


73,9 mld €
produktu krajowego brutto

Źródło: Ministerstwo Gospodarki, Pracy i Energii Brandenburgii [Ministerium für Wirtschaft, Arbeit und Energie Brandenburg], mwae.brandenburg.de

The German Capital Region

Berlin i Brandenburgia tworzą razem duży obszar gospodarczy - region stołeczny Niemiec, The German Capital Region



Wielkość, w km²

		Berlin-Brandenburgia	30.546
		Belgia	30.530
		Izrael	20.070

Źródło: www.wko.at

Mieszkańcy, w milionach

		Berlin-Brandenburgia	6,2
		Dania	5,8
		Finlandia	5,5
		Norwegia	5,4

Źródło: www.wko.at

Produkt krajowy brutto, w mld euro

		Berlin-Brandenburgia	228,5
		Rumunia	248,7
		Republika Czeska	245,3
		Portugalia	228,3

Źródło: www.statista.com



Siedziba rządu i parlamentu

Centrum współpracy sieciowej:
Wiodące stowarzyszenia biznesu
i przemysłu



Miejsce konferencji nr 1
w Niemczech

1,8 mln
odwiedzających
rocznie

600
targów
i kongresów



Region Innowacji Brandenburgia

Duże zagęszczenie instytucji badawczych i naukowych sprzyja intensywnemu nawiązywaniu kontaktów z podmiotami gospodarczymi. To tutaj powstają liczne innowacyjne pomysły, które zdobywają nagrody.



1902

Innowacja z tradycją

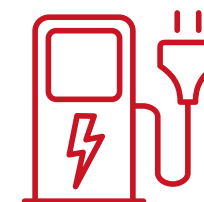
Ona po prostu tu jest, niepozorna i oczywista - pingotka. Wynalazca używanej na całym świecie pingotki pochodzi z Lychen w północnej Brandenburgii. Została ona stworzona ponad 100 lat temu w warsztacie mistrza zegarmistrzowskiego Johanna Kirstena.



Innowacja z wyróżnieniem

Nagroda za innowacyjność Berlin Brandenburgia
www.innovationspreis.de

Brandenburska Nagroda Innowacyjności
www.brandenburger-innovationspreis.de



2020

Innowacja z przyszłością

Tak działa elektromobilność: opracowany w mieście Wildau „charging node” umożliwia naładowanie pojazdu o zasięgu 200 km w ciągu zaledwie dziesięciu minut, niezależnie od istniejącej infrastruktury. Energia elektryczna jest wytwarzana na miejscu w stacji ładowania, neutralna pod względem emisji CO₂, z płynnego, regeneracyjnego zasobnika energii.

Region wzrostu Brandenburgia

Ranking regionalny IW 2020

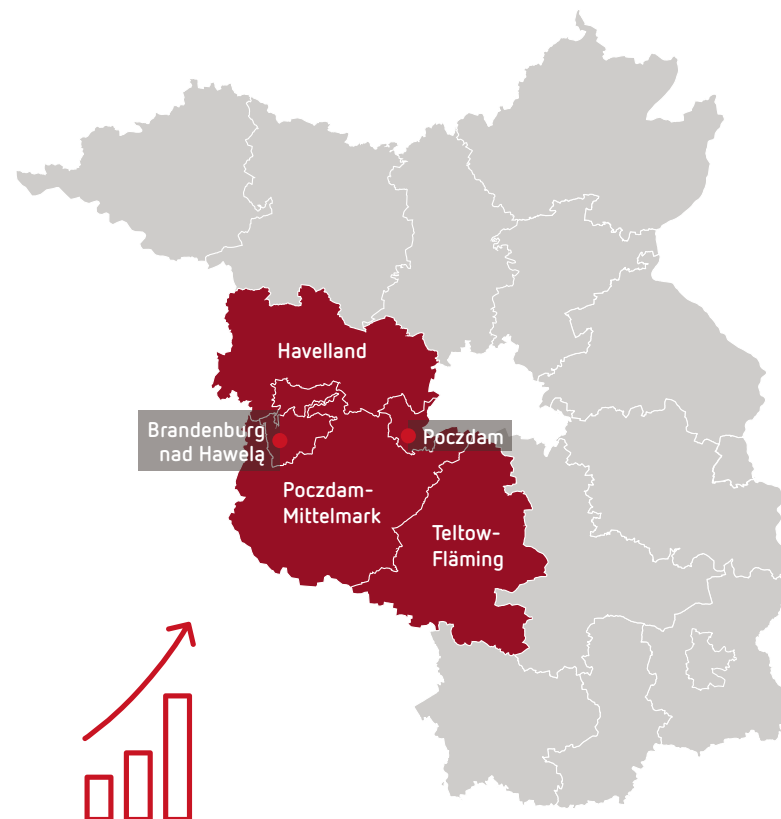
Struktura gospodarcza - Rynek pracy - Jakość życia

Poniższe regiony w Niemczech stanowią siłę napędową gospodarki. Powiaty Brandenburgii należą do najlepiej rozwijających się regionów w Niemczech.

401 powiatów
w Niemczech

	Miejsce
Powiat Dahme-Spreewald	7
Powiat Teltow-Fläming	33
Powiat Poczdam	49
Powiat Poczdam-Mittelmark	64
Powiat Oberhavel	84
Powiat Barnim	98
Berlin	132

Źródło: Ranking regionalny IW 2020 | Instytut Gospodarki Niemieckiej, Trendy IW 2/2020



Rozwijający się region 2020 Havelland-Fläming*

* Region Havelland-Fläming tworzą powiaty Havelland, Poczdam-Mittelmark i Teltow-Fläming oraz niezależne miasta Poczdam i Brandenburg nad Hawelą.

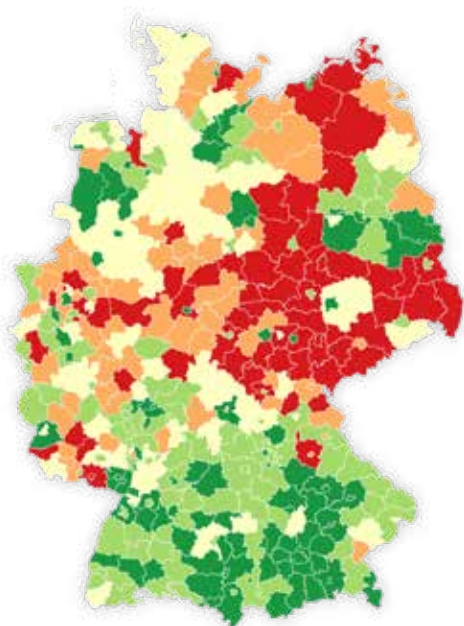
Źródło: Raport IW 20/2020

Region wzrostu Brandenburgia

Prognoza sektora regionalnego Prognos 2030


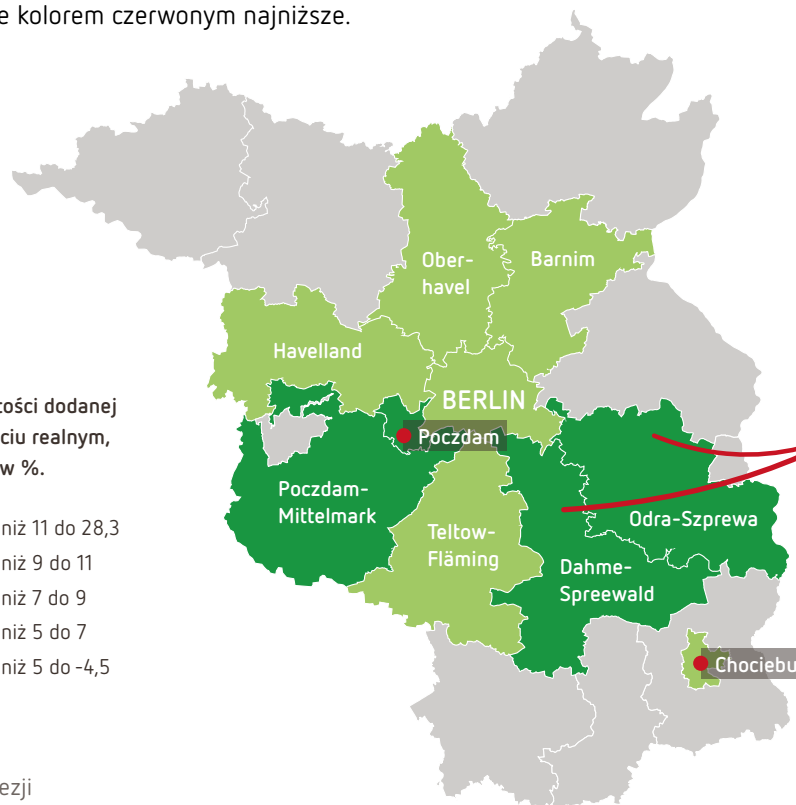
Zmiana wartości dodanej brutto w ujęciu realnym 2019-2030, w %.

Mapa Niemiec pokazuje prognozowane zmiany w 401 niemieckich powiatach i miastach niezależnych w latach 2019-2030. Powiaty i miasta niezależne oznaczone kolorem zielonym wykazują najwyższe stopy wzrostu, te oznaczone kolorem czerwonym najniższe.



Zmiana wartości dodanej brutto w ujęciu realnym, 2019-2030, w %.

- większa niż 11 do 28,3
- większa niż 9 do 11
- większa niż 7 do 9
- większa niż 5 do 7
- większa niż 5 do -4,5



Zwycięzca wzrostu gospodarczego do 2030 r.

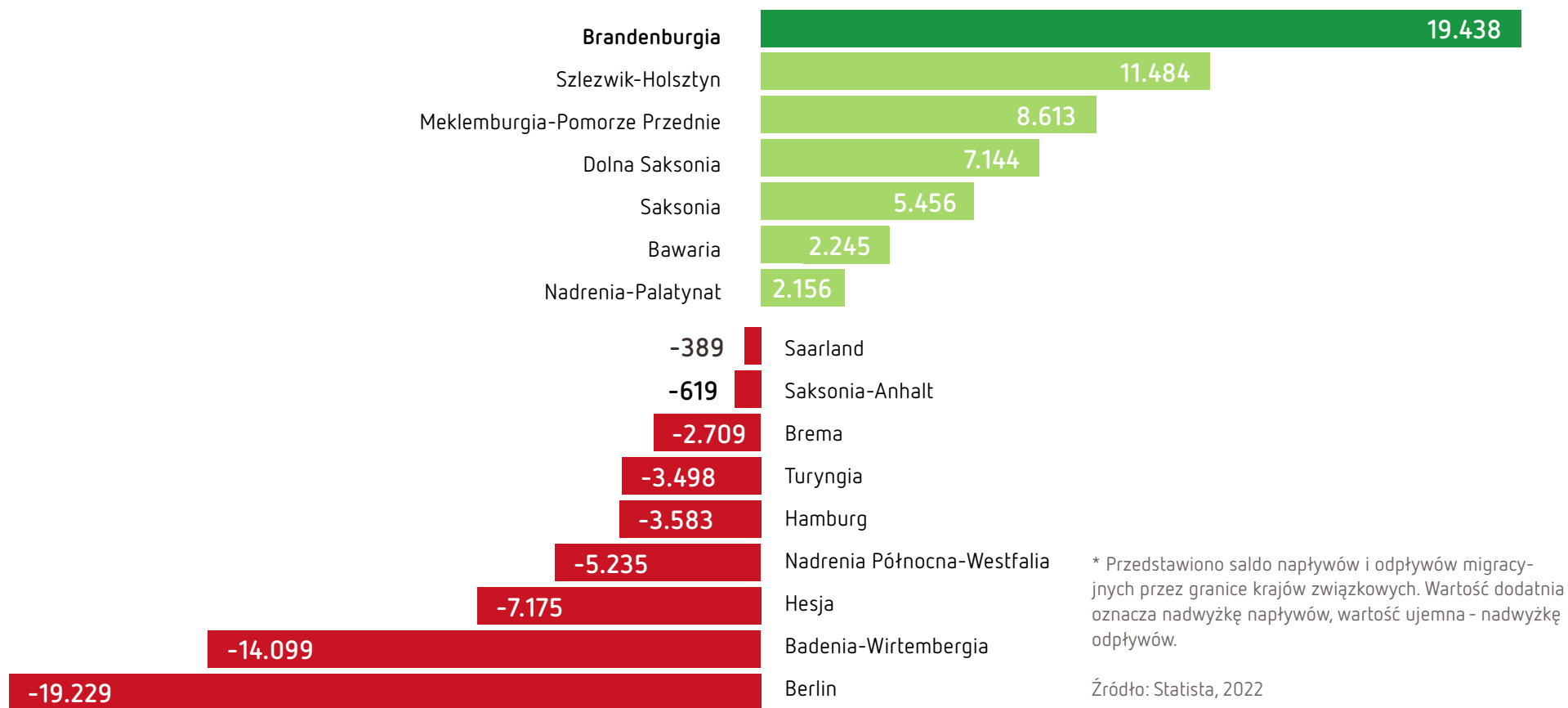
Powiat Dahme-Spreewald
Powiat Odra-Szprewa

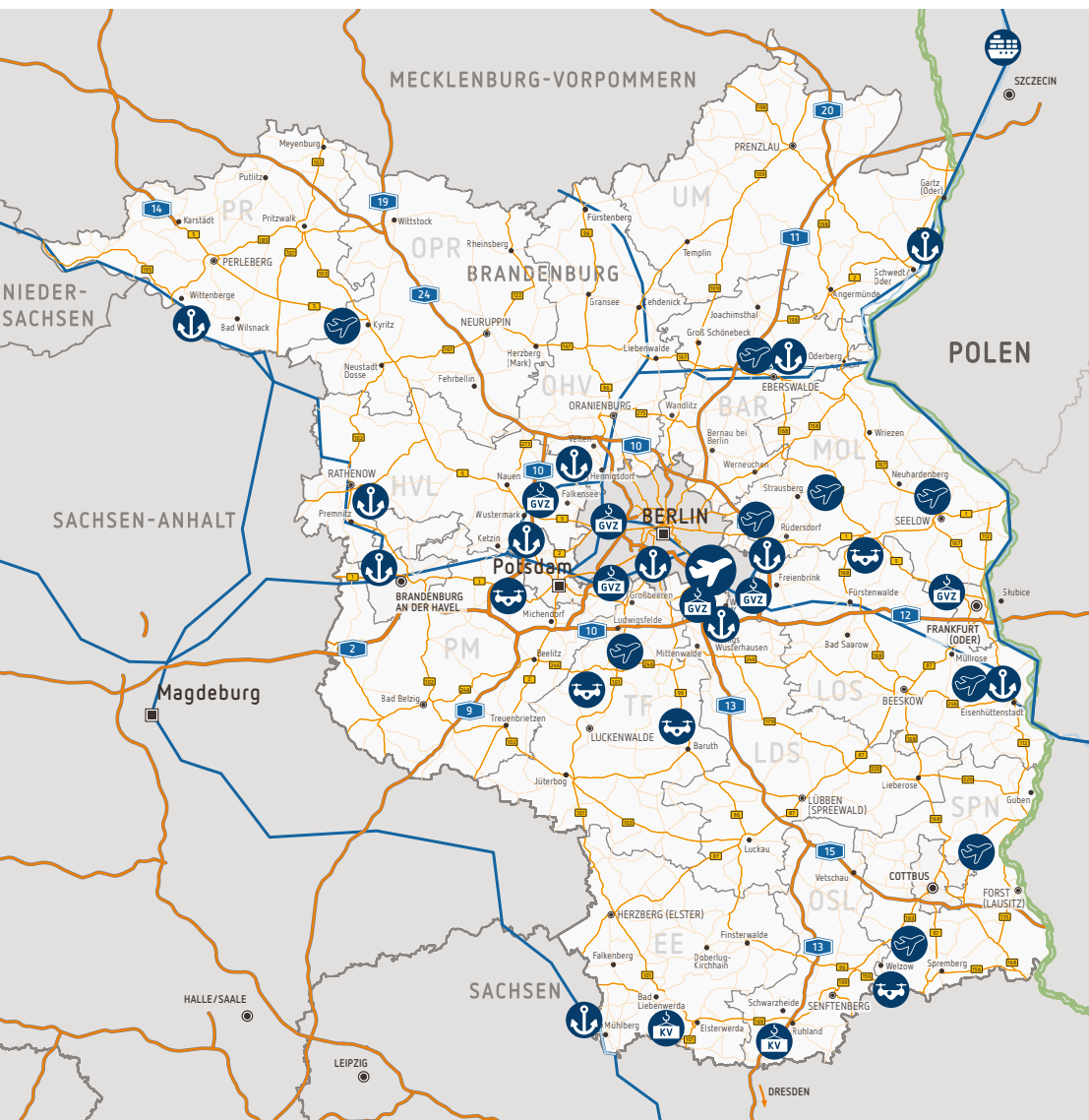
Podstawa mapy: Federalna Agencja Kartografii i Geodezji [Bundesamt für Kartografie und Geodäsie], bkg.bund.de (2020)
Źródło: Handelsblatt/Prognos AG

Region wzrostu Brandenburgia

Saldo migracji wewnętrznej w Niemczech

Saldo napływu i odpływu migracyjnego przez granice krajów związkowych* w 2020 r.





Najnowocześniejsza sieć transportowa

Brandenburgia posiada jedną z najnowocześniejszych sieci komunikacyjnych w Europie.



Źródło: Ministerstwo Infrastruktury i Planowania Regionalnego Brandenburgii [Ministerium für Infrastruktur und Landesplanung Brandenburg], mil.brandenburg.de

Trans-European Transport Network (TEN-T)

Z Brandenburgii do Europy - przez Brandenburgię przebiegają trzy transeuropejskie korytarze transportowe, które łączą kontynent europejski.

— Korytarz Morze Północne-Bałtyk

Bremerhaven/Rotterdam/Antwerpia-Berlin-Warszawa-Terespol/Kowno i Helsinki łączące porty Europy Zachodniej z terminalami w Niemczech, Polsce i krajach bałtyckich

— Korytarz Orient/East-Med

jako połączenie niemieckich regionów Morza Północnego i Morza Bałtyckiego przez Berlin i Republikę Czeską/Słowację/Węgry z Morzem Czarnym (Bułgaria/Rumunia) i wschodnią częścią Morza Śródziemnego (Grecja)

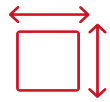
— Korytarz Skandynawia-Morze Śródziemne

jako oś północ-południe ze Skandynawii przez Hamburg i Rostock do Włoch



Port lotniczy Berlin Brandenburg BER

Port lotniczy BER (Berlin Brandenburg Willy Brandt Airport) w Brandenburgii jest jednym z najnowocześniejszych węzłów lotniczych na świecie.



1.470 ha
powierzchni = 2,000
boisk do piłki nożnej



43 mln
pasażerów/rok



2
pasy startowe i
pasy do lądowania



30 min.
do dworca głównego
w Berlinie dzięki
Airport-Express



14.000
miejsc parkingowych

102 000 t eksportu towarów drogą lotniczą p.a.*
Ponad 50 % trafia do Azji

22 %



2 %

50 %

7 %

5 %

1 %

* Eksport ładunków lotniczych z Berlina i okolic (+3 h samochodem ciężarowym)

Źródło: IATA-CASS, 2021

Wykwalifikowani pracownicy

Wysoko zmotywowani i dobrze wyszkoleni pracownicy są Państwa kluczem do sukcesu w niemieckim regionie stołecznym.

3,2 mln

zatrudnionych w
Berlinie-Brandenburgii

80%


pracowników posiada wykształcenie zawodowe lub wyższe



245.000 studentów
na uniwersytetach

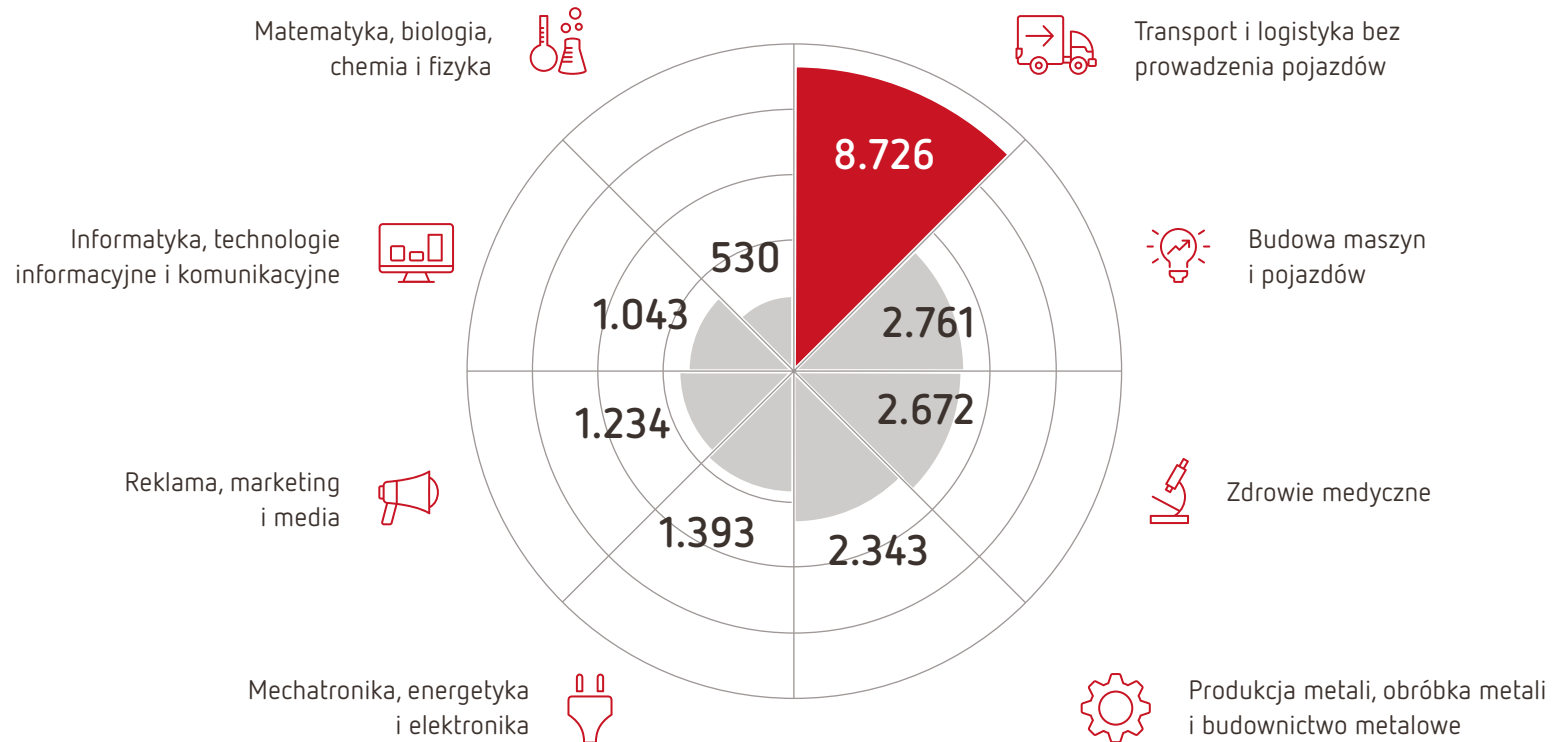


65.000 uczniów i uczennic
w dualnym kształceniu zawodowym



Informacje na temat wykwalifikowanych pracowników w Brandenburgii można znaleźć na stronie www.fachkraefteportal-brandenburg.de

Dostępni specjaliści w Brandenburgii według grup zawodowych



Informacje na temat wykwalifikowanych pracowników w Brandenburgii można znaleźć na stronie www.fachkraefteportal-brandenburg.de

Źródło: Statystyka Federalnej Agencji Zatrudnienia [Bundesagentur für Arbeit], stan na styczeń 2023 r.

Powierzchnie handlowe, przemysłowe i biurowe

Brandenburgia jest rozległym krajem związkowym i oferuje przedsiębiorstwom i inwestorom najlepsze warunki do zakładania i rozwijania działalności.

Ponad **1.500** dostępnych powierzchni handlowych, przemysłowych i biurowych

Niedrogie grunty budowlane pod osiedla przemysłowe i handlowe

Korzystne czynsze biurowe

Udziela informacji o powierzchni handlowej, przemysłowej i biurowej www.brandenburg-business-guide.de

Średnie czynsze biurowe w wybranych krajach związkowych


w €/m², miesięczny koszt netto

Brandenburgia	6,0
Bawaria	6,6
Badenia-Wirtembergia	11,0
Hamburg	11,2
Berlin	11,5

Źródło: Zestawienie kosztów powierzchni przemysłowych IVD 2019/2020

Porównanie średnich kosztów dla gruntów gotowych do budowy

w €/m²



Źródło: Federalny Urząd Statystyczny [Statistisches Bundesamt], seria specjalistyczna 17, rząd 5, 2020

Indywidualne programy finansowania

Indywidualne i różnorodne - w Brandenburgii przedsiębiorstwa korzystają z licznych możliwości finansowania.

Wsparcie inwestycyjne



Do 45 %
dotacji na

- inwestycje
- koszty personelu

Wsparcie dla innowacji



Dotacja na projekt w
wysokości do 3 mln
euro na

- projekty indywidualne i realizowane w ramach współpracy

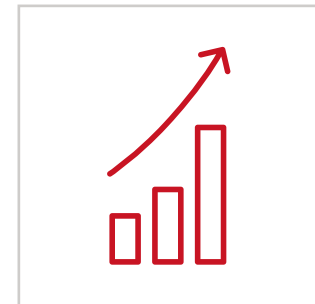
Finansowanie szkoleń



50 % dotacja dla
firm

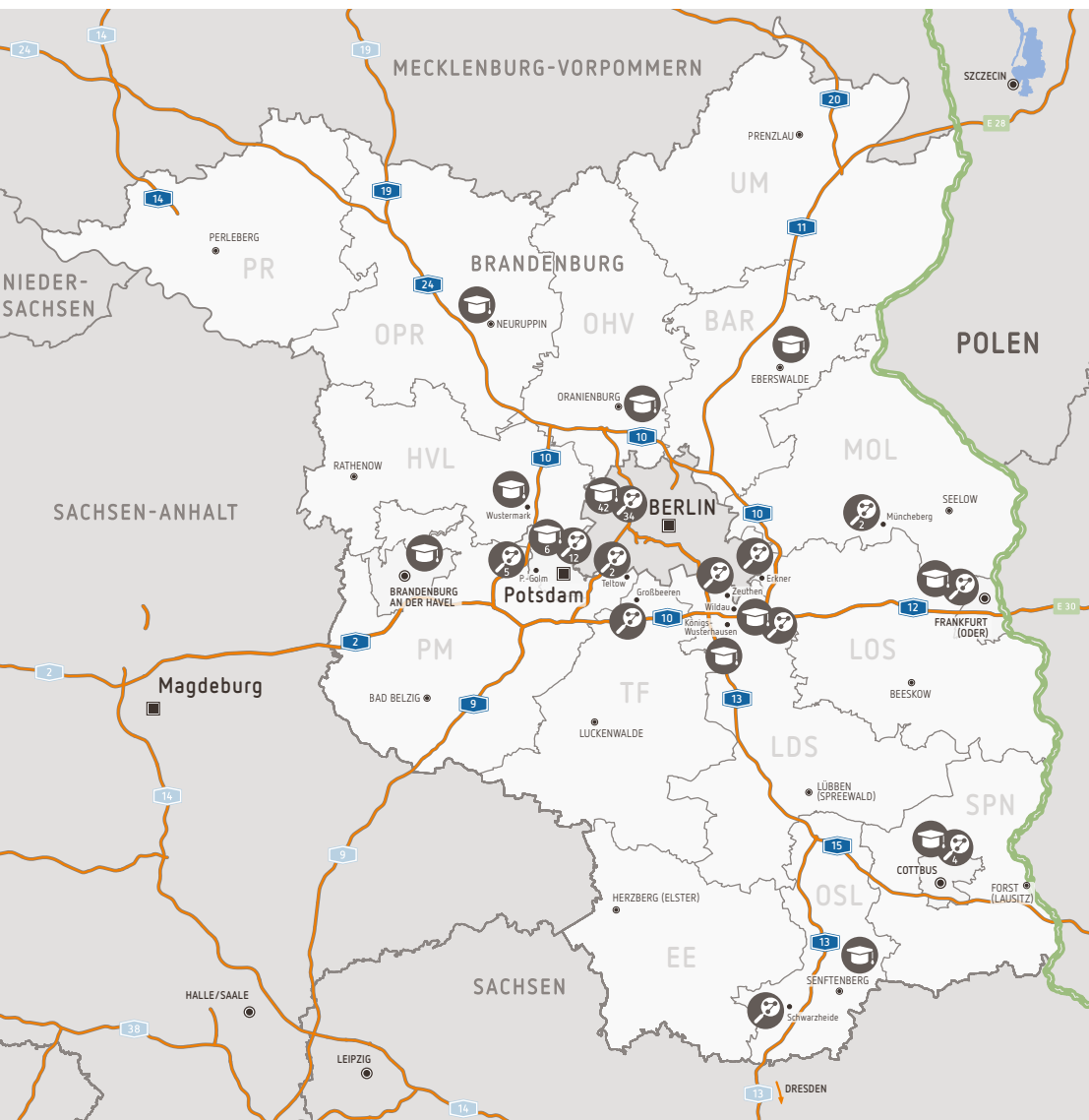
- Możliwe dwa razy w roku
- niezależne od tematu

Instrumenty finansowe



Sprzyjające
warunki dla

- pożyczek biznesowych
- poręczeń
- inwestycji kapitałowych



Atrakcyjny krajobraz badawczy

Duże zagęszczenie badań naukowych w Berlinie-Brandenburgii sprzyja intensywnej współpracy pomiędzy gospodarką a nauką, a tym samym rozwojowi innowacyjnych produktów i usług.



>50
uczelni i
uniwersytetów



>100
pozauniwersyteckich
instytucji badawczych

21
instytutów Stowarzyszenia
Leibniza

6
instytutów Towarzystwa
Fraunhofera

8
instytutów Towarzystwa
Maxa Plancka

7
instytucji Stowarzyszenia
Niemieckich Centrów
Badawczych Helmholtza

45
ośrodków i inkubatorów
technologicznych



34 laureatów Nagrody Nobla
(m. in z dziedziny chemii, fizyki, medycyny i literatury)

Region energii odnawialnych

Brandenburgia jest liderem w dziedzinie energii odnawialnych. Ten kraj związkowy posiada największą w całym Niemczech moc zainstalowaną w przeliczeniu na jednego mieszkańca.

100 %

udział energii odnawialnej w zużyciu energii elektrycznej brutto (2020)

około 4.000

turbin wiatrowych o łącznej mocy zainstalowanej ponad 8.000 megawatów (MW)

20.100

gigawatogodzin zaspokajało potrzeby energetyczne 5,36 mln gospodarstw domowych

ponad 57.100

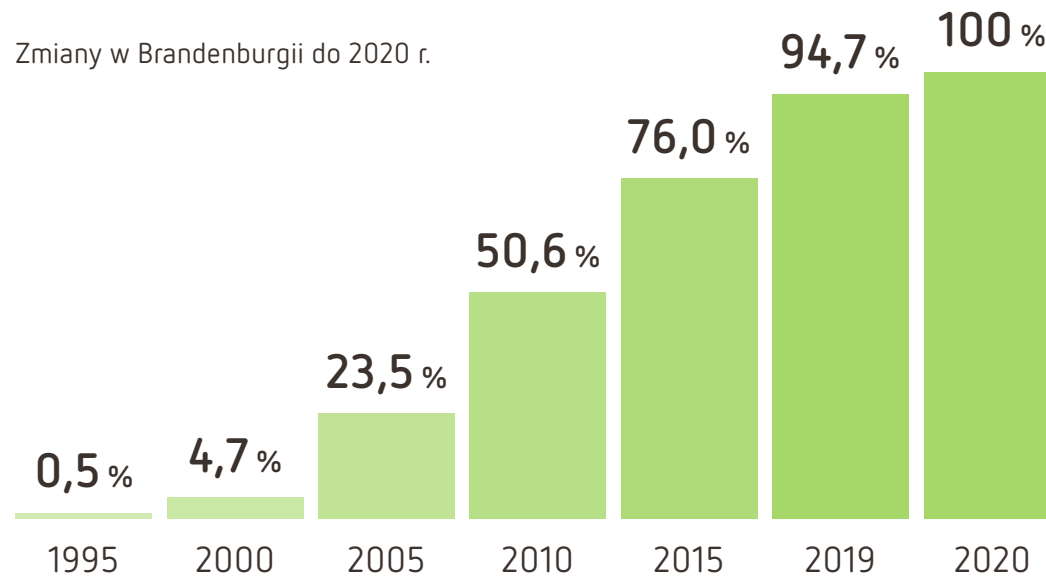
elektrowni fotowoltaicznych o łącznej mocy zainstalowanej 4.800 megawatów (MW)

ponad 730

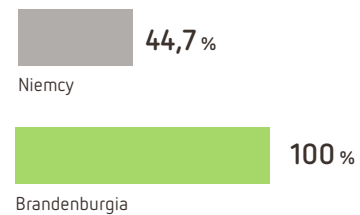
elektrowni wykorzystujących biogaz i biomasę o mocy około 500 megawatów (MW) energii elektrycznej

Region energii odnawialnych

Udział energii odnawialnej w zużyciu energii elektrycznej brutto



Porównanie Niemcy / Brandenburgia w 2020 r.



Źródła: Raport z monitoringu strategii energetycznej Brandenburgii





Klastry międzybranżowe w regionie stołecznym


W najważniejszych sektorach gospodarczych Brandenburgii klastry skupiają podmioty z takich dziedzin jak gospodarka i nauka wraz z przedstawicielami środowisk około biznesowych. Zarządzanie klastrem wspiera łączenie podmiotów w sieć. Brandenburgia posiada dziewięć klastrów, z których pięć to klastry transgraniczne z Berlinem.

KLASTRY BERLINA-BRANDENBURGII:

Klaster technologii energetycznych 


Klaster transportu, mobilność i logistyki 

Klaster ICT, mediów i przemysłu kreatywnego 


Klaster przemysłu medycznego 

Klaster optyki i fotoniki 

KLASTRY BRANDENBURSKIE:

Klaster przemysłu spożywczego 

Klaster metalowy 

Klaster tworzyw sztucznych i chemii 

Klaster turystyczny 



Silne gałęzie przemysłu w Brandenburgii I*

Region stołeczny Berlin-Brandenburgia jest symbolem zrównoważonego przemysłu i nowoczesnych usług. Liczne gałęzie przemysłu wyraźnie to pokazują.

TECHNOLOGIA ENERGETYCZNA



>2.300 firm
>14.000 pracowników

PRZEMYSŁ SAMOCHODOWY I SEKTOR DOSTAW



>200 firm
>21.000 pracowników

AERONAUTYKA



>130 firm
>17.000 pracowników

USŁUGI INFORMATYCZNE I KOMUNIKACYJNE



>11.000 firm
>41.000 pracowników

PRZEMYSŁ MEDIALNY I GRY



>11.700 firm
>70.000 pracowników

GOSPODARKA ZDROWOTNA I LIFE SCIENCES



>21.800 firm
>373.000 pracowników

TECHNOLOGIA TRANSPORTU KOLEJOWEGO



>100 firm
>20.700 pracowników

LOGISTYKA



>3.800 firm
>200.440 pracowników

PRZEMYSŁ ELEKTRONICZNY I ELEKTRYCZNY



>210 firm
>31.000 pracowników

* wraz z Berlinem

Silne gałęzie przemysłu w Brandenburgii II

Brandenburgia jest ośrodkiem przemysłowym. Globalni gracze czują się tu tak samo dobrze, jak wiele małych i średnich przedsiębiorstw.

PRZEMYSŁ METALOWY I BUDOWA MASZYN



>2.500 firm
>37.800 pracowników

PRZEMYSŁ SPOŻYWCZY



>3.400 firm
>58.000 pracowników

TWORZYWA SZTUCZNE I CHEMIKALIA



>110 firm
>11.600 pracowników

PRODUKCJA I PRZETWARZANIE PAPIERU



>30 firm
>4.350 pracowników

OPTYKA I FOTONIKA



>620 firm
>5.800 pracowników

PRZEMYSŁ DRZEWNY I PAPIERNICZY



>45 firm
>4.150 pracowników



Przedsiębiorstwa w Brandenburgii (wybór)



Mercedes-Benz



Międzynarodowi inwestorzy w Brandenburgii

Świat chętnie przyjeżdża do Brandenburgii - dowodzą tego liczne międzynarodowe projekty związane z osiedlaniem i inwestycjami.



Eksport z Brandenburgii I

Prawie co trzecie euro w brandenburskim przemyśle wytwórczym zarabiane jest dziś na rynkach światowych.

Udział sprzedaży zagranicznej w Brandenburgii wzrósł w latach 2010-2020 o 2,3% do **29,5 %**.

88,8 %

prawie wszystkie towary eksportowe Brandenburgii są produktami gospodarki handlowej.

Dotyczy to głównie wyrobów gotowych, których udział wynosi 89 %, z czego 67 % przypada na produkty końcowe.



W 2019 r. produkty farmaceutyczne o wartości towarowej nieco poniżej

1,2 mld euro (9,4 % całego eksportu)

i samoloty o wartości nieco poniżej

1,2 mld euro (9,3 % całości eksportu)

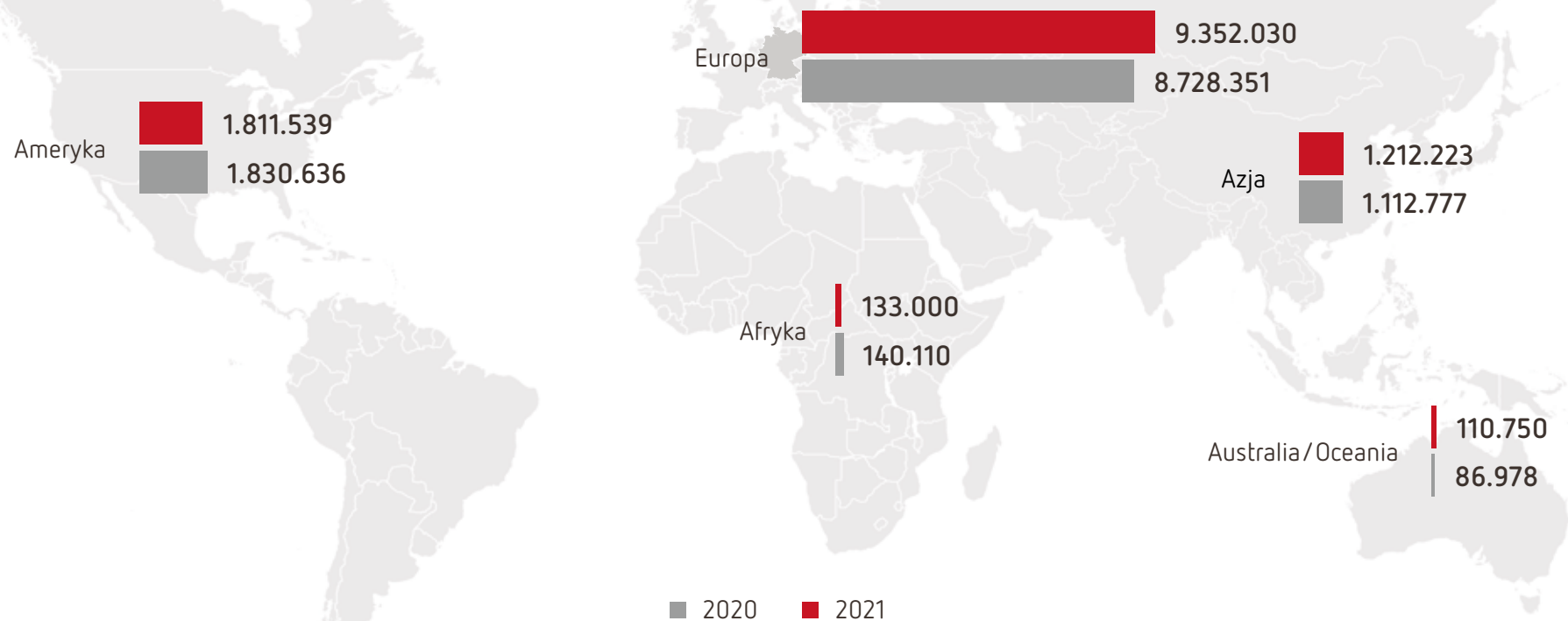
były najważniejszymi podgrupami towarów w eksporcie danego kraju.

Źródło: Ministerstwo Gospodarki, Pracy i Energii Brandenburgii [Ministerium für Wirtschaft, Arbeit und Energie Brandenburg], mwae.brandenburg.de

Eksport z Brandenburgii II

Brandenburgia jest dziś obecna na wszystkich kontynentach.

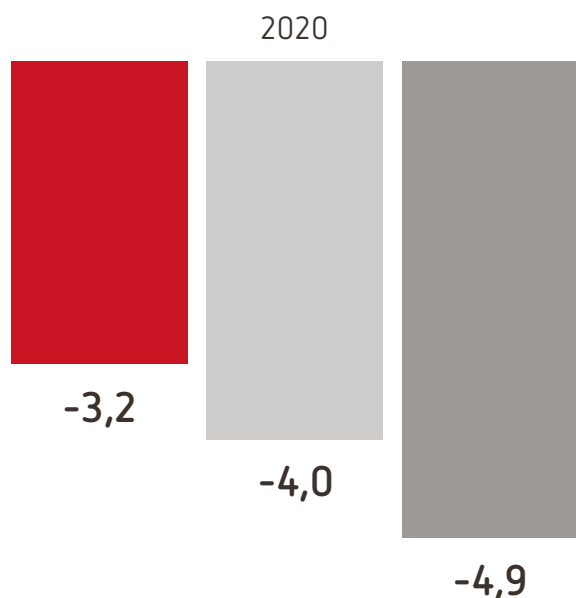
Eksport towarów według kontynentu docelowego i grupy krajów, w tys. euro



Źródło: wirtschaftsstatistik.brandenburg.de

Kształtowanie się realnego produktu krajowego brutto 2020

Zmiana w porównaniu z rokiem poprzednim, w % (skorygowana o ceny, w ujęciu łańcuchowym)



- Kraj związkowy Brandenburgia
- Nowe kraje związkowe (bez Berlina)
- Niemcy

Produkcja gospodarcza Brandenburgii spadła w 2020 r. w wyniku pandemii koronawirusa, ale w mniejszym stopniu niż w całej gospodarce niemieckiej: ogólnokrajowe **tempo zmian produktu krajowego brutto (PKB) skorygowanego o ceny** spadło o -4,9% w ciągu dwóch lat temu. W Brandenburgii spadek wyniósł tylko -3,2%.

Oznacza to, że **wzrost gospodarczy** w Brandenburgii w ciągu ostatnich pięciu lat wyniósł 0,5%, a więc nieco powyżej średniej krajowej wynoszącej 0,4%. Gospodarka krajowa była w ostatnich latach motorem gospodarki kraju związkowego Brandenburgia.

Źródła: Wyniki prac grupy roboczej „Rachunki narodowe krajów związkowych”, marzec 2020 r.; de.statista.com/statistik/daten/studie/2112/umfrage/veraenderung-des-bruttoinlandprodukts-im-vergleich-zum-vorjahr/

Rejestracja i zakładanie działalności gospodarczej w Brandenburgii

Stąły wzrost - w Brandenburgii wciąż przybywa nowych przedsiębiorstw.



Źródło: wirtschaftsstatistik.brandenburg.de

Miejsce w pierwszej piątce

Rankingu krajów związkowych w zakresie zakładania firm

Umieszczenie według liczby założycieli na 10 000 pracujących w okresie 2018-2020.



	Miejsce
Berlin	1
Hamburg	2
Szlezwik-Holsztyn	3
Bawaria	4
Brandenburgia	5
Badenia-Wirtembergia	6
Dolna Saksonia	7
Hesja	8
Saksonia	9
Nadrenia Północna-Westfalia	10
Turyngia	11
Saarland	12
Nadrenia-Palatynat	13
Saksonia-Anhalt	14
Meklemburgia-Pomorze Przednie	15
Brema	16

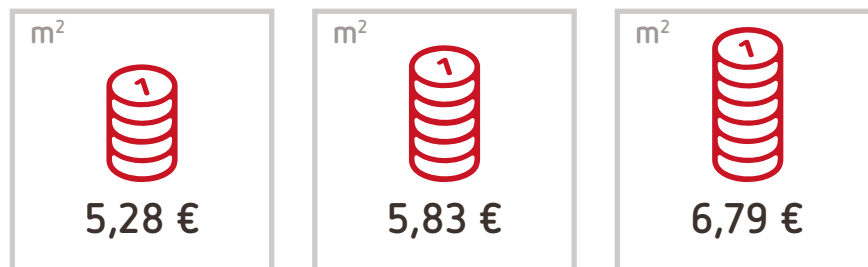
Źródło: Monitor start-upów KfW 2021

Lokalizacja, która się opłaca

Bogata oferta szkół, niedrogie działki budowlane i niskie czynsze - region metropolitalny oferuje wiele możliwości.

Średnie czynsze netto

2020, w €/m²



Brandenburgia ogółem

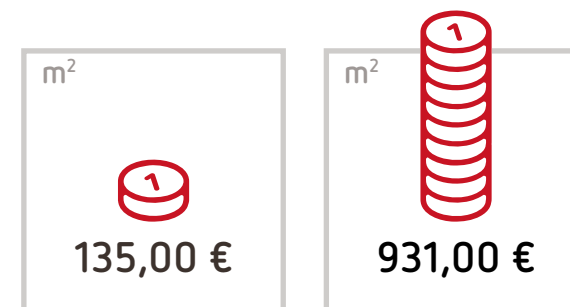
Okolice Berlina

Berlin

Źródło: Stowarzyszenie Przedsiębiorstw Mieszkaniowych Berlina i Brandenburgii [BBU Verband Berlin-Brandenburgischer Wohnungsunternehmen e. V.]

Średni koszt gruntów budowlanych

2020, w €/m²



Brandenburgia

Berlin

Źródło: rbb24; Federalny Urząd Statystyczny [Statistisches Bundesamt]

Szkoły międzynarodowe w Berlinie i Brandenburgii

- Berlin British School
- Berlin Brandenburg International School (BBIS) Kleinmachnow
- Szkoła Podstawowa École Voltaire w Berlinie
- Lycée Français - Gimnazjum Francuskie w Berlinie
- Międzynarodowa Szkoła Podstawowa w Poczdamie
- Międzynarodowa Szkoła Japońska w Berlinie
- John F. Kennedy Comprehensive School Berlin
- Gimnazjum Ludwiga Leichhardta w Chociebużu (nauczanie języka japońskiego i programy wymiany studentów ze szkołami w Japonii, Kanadzie i Australii)
- Szkoła szwedzka w Berlinie
- Szkoła Nelsona Mandeli w Berlinie
- Gimnazjum im. Karla Liebknechta we Frankfurcie nad Odrą (polsko-niemieckie projekty dydaktyczne)



Brandenburgia oferuje wysoką jakość życia

Rozkoszowanie się naturą, poznawanie kultury, aktywne spędzenie wolnego czasu - Berlin i Brandenburgia mają wiele do zaoferowania.



Kultura

4

opery

200

teatrów

ponad 800

muzeów i galerii

8

orkiestr symfonicznych



Rekreacja

500

zamków i parków

Rezerваты przyrody, lasy

Ildylliczne krajobrazy rzeczne

Wellness - liczne uzdrowiska termalne

Baseny z przygodami i ośrodki hotelowe

Turystyka wodna (bez konieczności posiadania uprawnień i patentów motorowodniaka)

ponad 14 mln

noclegów w 2019 r. w Brandenburgii



... oraz szeroki wachlarz możliwości rekreacyjnych



Wypoczynek



200
obiektów tenisowych



7.900 km
ścieżek rowerowych



22
pola golfowe



190 km
ścieżek do jazdy na rolkach
(Flaeming Skate)



ponad 600
stajni jeździeckich



3.000
jezior do uprawiania sportów
wodnych



Sporty motorowe -DEKRA Lausitzring



> Dla Państwa sukcesu w Brandenburgii

Osoby kontaktowe



Alexander Gallrein
Kierownik zespołu, rzecznik
prasowy, marketing, komunikacja

T +49 331 – 730 61-111
alexander.gallrein@wfbb.de



Jürgen Vogler
Kierownik działu inwestycji &
innowacji

T +49 331 – 730 61-201
juergen.vogler@wfbb.de

www.brandenburg-invest.com

© WFBB 2023 – Wszelkie prawa zastrzeżone

Wirtschaftsförderung Land Brandenburg GmbH
Babelsberger Straße 21
14473 Potsdam

Photo credits:
(str. tytułowa (WFG-Prignitz)
(str. 6 na dole po lewej) Frank Peters – stock.adobe.com,
(str. 20) anatoliy_gleb – stock.adobe.com,
(str. 32 po lewej) istock/South_agency,
(str. 32 po środku) istock/kali9,
(str. 33 u góry po lewej) TMB Fotoarchiv/Grit Onnen,
(str. 33 na dole po lewej) pure-life-pictures – stock.adobe.com,
(str. 34 u góry po prawej) NDABCREATIVITY – stock.adobe.com,
(str. 34 na dole po prawej) Kzenon – stock.adobe.com

